

營建賸餘土石方運送 車行軌跡(GPS)資訊管理系統

-E化系統申請人-

系統操作手冊



天眼衛星科技股份有限公司
SKYEYES GPS TECHNOLOGY CO., LTD.



帳號申請



天眼衛星科技股份有限公司
SKYEYES GPS TECHNOLOGY CO., LTD.



註冊

臺中市政府都市發展局

營建賸餘土石方運送 車行軌跡(GPS)資訊管理系統

使用者帳號：
請輸入使用者帳號

密碼：
請輸入使用者密碼

驗證碼：
請輸入驗證碼 **06471**

註冊 忘記密碼 登入

Android iOS

APP操作手冊(點擊下載)

李勇慶 天眼衛星科技股份有限公司 副總經理
☎ 0913-095276
☎ 04-24513012 分機 230

楊喬伊 天眼衛星科技股份有限公司 專案助理
☎ 04-24513012 分機 215

帳號申請

帳號申請

| | | | |
|-------|--|---------------------|--|
| 申請身份： | <input type="text" value="請選擇"/> | 申請人/單位名稱*： | <input type="text"/> |
| 手機*： | <input type="text"/> | Email*： | <input type="text" value="忘記密碼驗證用"/> |
| 帳號*： | <input type="text"/> | 附件上傳： ·請上傳教育訓練證書 | <input type="text" value="選擇檔案"/> <input type="text" value="未選擇任何檔案"/> |
| 密碼*： | <input type="text" value="(請設置10碼以上，英數混合)"/> | 密碼確認*： | <input type="text"/> |

清除重填

請務必確實填寫Email，忘記密碼時將傳送驗證碼至該信箱做身分驗證，驗證後始能重設密碼。

請注意密碼規則！需設置10碼以上，英數混和。

完成教育訓練後將核發完訓證明，請將證書掃描上傳留檔備查。

所有資料輸入完成送出後，需請業務科承辦或公共主辦機關幫忙開啟帳號設定才能使用！

請於【土石方GPS系統】群組通知相關人員開起權限

登入系統

臺中市政府都市發展局

營建賸餘土石方運送 車行軌跡(GPS)資訊管理系統

使用者帳號：
con

密碼：
.....

驗證碼：
44712 **44712**

註冊 忘記密碼 **登入**

Android iOS

APP操作手冊(點擊下載)

李勇慶 天眼衛星科技股份有限公司 副總經理
☎ 0913-095276
☎ 04-24513012 分機 230

楊喬伊 天眼衛星科技股份有限公司 專案助理
☎ 04-24513012 分機 215

忘記密碼



忘記密碼

臺中市政府都市發展局

營建騰餘土石方運送 車行軌跡(GPS)資訊管理系統

使用者帳號：
請輸入使用者帳號

密碼：
請輸入使用者密碼

驗證碼：
請輸入驗證碼 **06471**

註冊 忘記密碼 登入

Android iOS

APP操作手冊(點擊下載)

李勇慶 天眼衛星科技股份有限公司 副總經理
☎ 0913-095276
☎ 04-24513012 分機 230

楊喬伊 天眼衛星科技股份有限公司 專案助理
☎ 04-24513012 分機 215

身分驗證

請輸入申請帳號時填寫的Email，系統驗證相符後會將傳送驗證碼至該信箱做身分驗證，驗證後才能重設密碼。

身分驗證

欲重設密碼請先行身分驗證，將發送驗證碼至E-mail，請確實填寫，謝謝

帳號：

Email：

清除重填

送出申請



E 化申請流程



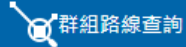
申請案件管理/案件管理>新增計畫書

臺中市政府都市發展局

營建騰餘土石方運送
車行軌跡(GPS)資訊管理系統



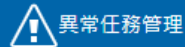
車輛監控



群組路線查詢



報表中心



異常任務管理



申請案件管理



系統設定

營造業者(測試)



登出

APP即時狀態查詢

2x2

3x3

1

案件管理

案件管理

資料查詢

新增計畫書

2

綁定編號：

工地名稱：

建照號碼：

申請日期：

施工場所地點：

工地負責人：

工地負責人：

如需引用建照資料，請確實填寫發照日期

新增計畫書

建築執照號碼：

請選擇

中郡建字第

號

發照日期：

3

取消

申請案件/基本資料填寫

如資料尚未填寫完成可以暫存檔案

工地名稱統一：承造人(建照號碼)
例如：XX營造(111-00001)

The screenshot shows a web-based application form for submitting a case. The form is titled "申請案件" (Application Case) and is currently on the "基本資料" (Basic Information) tab. The form fields include:

- 建築執照號碼: 111 中部建築 000 號
- 發照日期: [Calendar icon]
- 申請日期: [Calendar icon]
- 工地名稱: [Text input field]
- 案件類型: [Dropdown menu]
- 工程種類: [Dropdown menu]
- 其他請填寫: [Text input field]
- 綁定編號: [Text input field]
- 施工場所地點: [Dropdown menu]
- 工地座標: [Text input fields]
- 上傳附件: [File upload area]

Callouts in the image highlight specific features:

- A callout points to the "暫存" (Save) button in the top right corner, indicating that users can save the form if they are not finished.
- Another callout points to the "工地名稱" (Site Name) field, providing a specific naming convention: "承造人(建照號碼) 例如：XX營造(111-00001)".
- A third callout points to the "劃設工地圍籬" (Design site fence) button, which is used to generate a site map.

Additional text on the form includes a note: "*若建照資料錯誤，請向資料反應。" and a footer note: "*填寫完資料後請列印餘土處理計畫書，並於蓋章後上傳附件方可送出申請" (After filling out the information, please print the surplus soil disposal plan, and upload the attachment after stamping to submit the application).

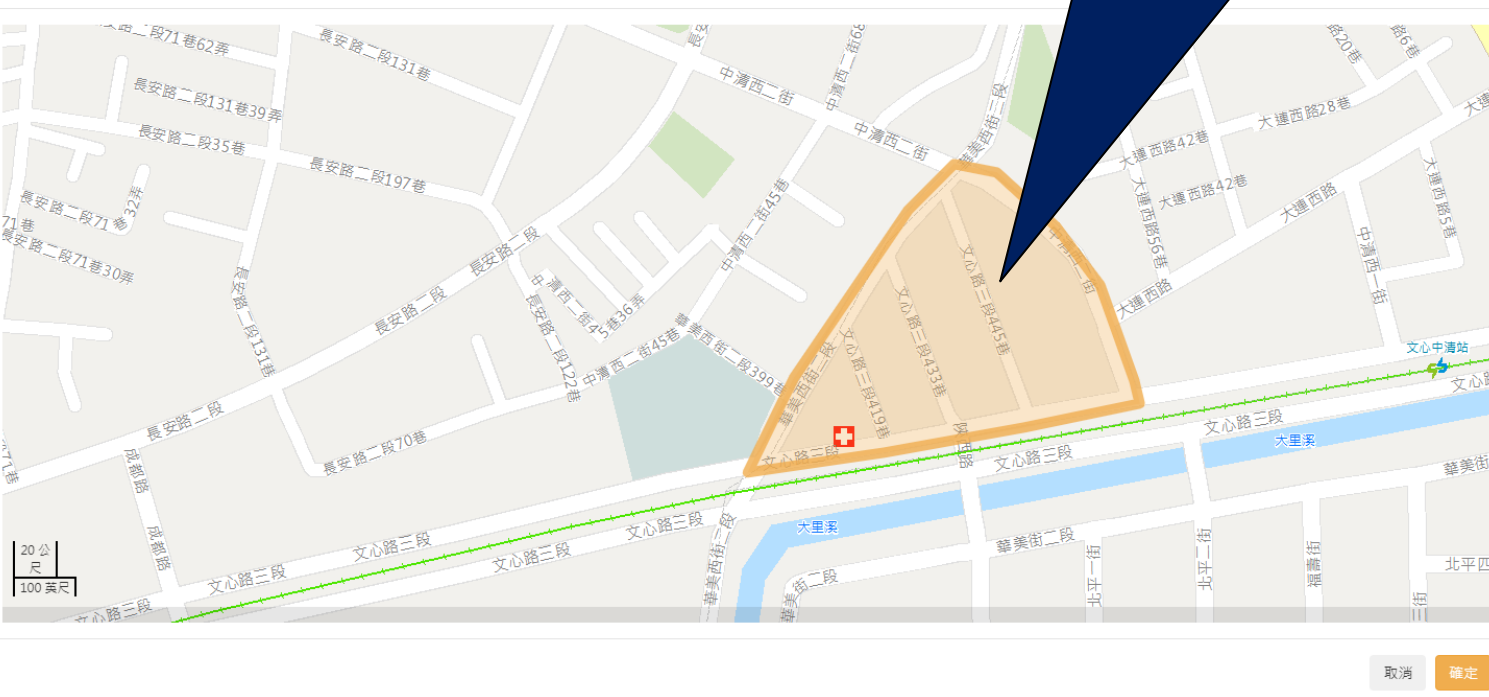
申請案件/基本資料填寫>劃設工地圍籬

192.168.1.32 顯示

請開始點選多邊形, 結束時連續點擊左鍵兩次.

確定

劃設工地電子圍籬



劃設時，請將圖台比例放至最大，框選時可加大範圍至工地外圍道路上。



申請案件/工程相關人員資料填寫

輸出計畫書必要內容
請確實填寫

| 起造人 | | |
|--------|----------------------|--|
| 公司: | <input type="text"/> | 負責人: <input type="text"/> |
| 電話: | <input type="text"/> | 地址: <input type="text"/> |
| | | 身分證字號(或營利事業統一編號): <input type="text"/> |
| | | 登記等級字號: <input type="text"/> |
| 承造人 | | |
| 公司: | <input type="text"/> | 負責人: <input type="text"/> |
| 電話: | <input type="text"/> | 地址: <input type="text"/> |
| | | 營利事業統一編號: <input type="text"/> |
| 監造人 | | |
| 監造人 | <input type="text"/> | 營利事業統一編號: <input type="text"/> |
| 地址: | <input type="text"/> | |
| | | 電話: <input type="text"/> |
| 工地負責人 | | |
| 工地負責人 | <input type="text"/> | 身分證字號: <input type="text"/> |
| 地址: | <input type="text"/> | |
| | | 電話: <input type="text"/> |
| 承運業者 | | |
| 承運業者 | <input type="text"/> | 營利事業統一編號: <input type="text"/> |
| 地址: | <input type="text"/> | |
| | | 電話: <input type="text"/> |
| 專任工程人員 | | |
| 專任工程人員 | <input type="text"/> | 身分證字號: <input type="text"/> |
| 地址: | <input type="text"/> | |
| | | 電話: <input type="text"/> |
| | | 證書字號: <input type="text"/> |

申請案件/土石及土資場資料填寫

廢餘土石方土質

B1: 岩塊、礫石、碎石或沙
 B2-1: 土壤與礫石及沙混合物 (土壤體積比例少於 30%)
 B2-2: 土壤與礫石及沙混合物 (土壤體積比例介於 30%至 50%)
 B3: 粉土質土壤 (淤泥)
 B4: 黏土質土壤
 B5: 磚塊或混凝土塊
 B7: 連續壁產生之皂土

預估餘土數量

| 餘土數量 | 收容處理場所 | 交易類別 |
|----------------------|----------------------|------|
| <input type="text"/> | <input type="text"/> | 請選擇 |

預估餘土數量合計: 立方公尺

點選[+]可以新增一列收容處理場所資訊

系統自動加總

點選[x]則是刪除該列資訊

收容處理場所

測試終點(331)

- test
- 東英八街213號
- 已力企業有限公司
- 瑞光
- 中市郵發局
- 廟子國民小學
- 陸誠預拌混凝土有限公司
- 陸耀環保
- 陸耀
- 全泰砂石股份有限公司
- 台中市南屯區台安段234-1 234-2 234-3地號
- 民峰
- 程羽
- 傳華砂石
- 萬壽
- 六器
- 中來
- 金孟
- 聯好

交易類別

請選擇

請選擇

一般餘土
逕為交易

收容處理場所及交易類別以下拉式選單填寫

申請案件/綁定車輛

綁定車輛

車牌號碼
輸入：

*請以逗號或換行區隔並以英文小寫去除“-”輸入

+

車牌格式：請以逗號或換行區隔並以英文小寫去除“-”輸入。輸入大寫，系統會自動轉為小寫。

新增後可查詢車輛

舉例

綁定車輛

車牌號碼
輸入：

qwe123
as456
zxc789
htr822

綁定車輛

車牌號碼
輸入：

qwe123,as456,zxc789,htr822

qwe123 as456 zxc789 htr822

成功新增後車牌會以藍底顯示於下方

不符格式會以紅底顯示，不會記入計畫中

- 09:00-10:00
- 10:00-10:10
- 10:10-10:20
- 10:20-11:20

申請案件/劃設路線

申請案件

基本資料

劃設路線

回案件管理

暫存

送出

劃設路線

| 群組名稱 | 收容處理場所 | 功能 |
|--|-----------|--|
| 群組名稱 | 測試終點(331) | <div style="border: 2px solid red; padding: 2px; display: inline-block;">+ 新增路線</div> |
| 天眼衛星(111-00000)-測試終點(331) | | <div style="display: flex; justify-content: space-between;"> ✕ 刪除 🖼️ 瀏覽 </div> |
| *請輸入載運路線，並遵循以下規則：1.以"-"區隔各路段。2.最後請填寫抵達場所名稱 ex.工地-環中路-新鎮和路-寶仁 | | |
| 群組名稱 | | <div style="border: 1px solid blue; padding: 2px; display: inline-block;">+ 新增路線</div> |

為確認劃設路線內容，請輸入載運路線行經路段，輸入規則

- 1.以"-"區隔各路段。
 - 2.最後請填寫抵達場所名稱
- 例如：工地-環中路-新鎮和路-寶仁

申請案件/劃設路線>新增路線

192.168.1.32 顯示

開始繪製路線

確定

劃設路線

綠色座標為收容場所位置

紅色座標為工地位置

畫錯可以點此按鈕
返回上一步

劃設時，請將圖台比例放至最大，
點選路徑時請依行進方向
點選道路位置(北上/南下)

紅色範圍為禁行區域



申請案件/上傳禁行路線通行證

192.168.1.32 顯示

劃設路線經過警戒區！

確定

通行證申請方式

上傳禁行路線通行證

通行證： 未選擇任何檔案

僅通行路口

臺中市政府交通局-臺中市大貨車暨聯結車行駛管制路段通行證申請方式

禁行路線通行證：

附件名稱

功能

上傳通行證附件

假如只有通過入口，可以勾選[僅通行路口]，
審查人員會再判斷是否如實

申請案件/列印申報書及計畫書

列印計畫書

| 【附表二】建築工程餘土處理計畫書 | | | | 填表日期: 2022年12月19日 | | | |
|---|--|------------------|--------------------------|-------------------|------|----------|----------|
| 建築執照號碼 | 111中郡建字第000000號 | | 施工場所地點 | 臺中市北屯區文心路三段 | | | |
| 起造人 | | 身分證字號(或營利事業統一編號) | | 地址 | 電話 | | |
| 承造人 | (簽章) | 營利事業統一編號 | | 地址 | 電話 | | |
| 監造人 | | 營利事業統一編號 | | 地址 | 電話 | | |
| 工地負責人 | (簽章) | 身分證字號 | | 地址 | 電話 | | |
| 承運業者 | | 營利事業統一編號 | | 地址 | 電話 | | |
| 專任工程人員 | (簽章) | 身分證字號 | | 地址 | 電話 | | |
| 預留餘土數量 | 369 | 立方公尺 | ■ 一般餘土數量 | 123 | 立方公尺 | 收容處理場所 | 測試路(301) |
| | | | ■ 運為交易數量 | 123 | 立方公尺 | 運為交易處理場所 | test |
| | | | ■ 運為交易數量 | 123 | 立方公尺 | 運為交易處理場所 | |
| 剩餘土石方土質(土質標識代碼) | B1為岩塊、礫石、碎石或沙，B2-1為土壤與礫石及沙混合物(土壤體積比例少於30%)，B2-2為土壤與礫石及沙混合物(土壤體積比例介於30%至50%)，B2-3為土壤與礫石及沙混合物(土壤體積比例大於50%)，B3為粉土質土壤(沉泥)，B4為黏土質土壤，B5為磚塊或泥磚土塊，B6為淤泥或含水量大於30%之土壤，B7為連續型產生之土石。 | | | | | | |
| 運載路線 | ■ 一般餘土 | | 大觀街至(111-00000)-測試路(301) | | | | |
| | ■ 運為交易 | | | | | | |
| <input type="checkbox"/> 載運本建築基地餘土之運輸車輛已全部裝置具有速率追蹤功能設備，並檢附速率追蹤裝置證明。 <input type="checkbox"/> 收容處理場所已利用寬頻網路連線至本府土質場監控資訊平台，並完成車牌辨識驗證者。 | | | | | | | |

填寫完資料後請列印餘土處理計畫書

上傳附件：

選擇檔案 未選擇任何檔案

*填寫完資料後請列印餘土處理計畫書，並於蓋章後上傳附件方可送出申請

列印申報書及計畫書



申請案件/用印後上傳申報書及計畫書

基本資料

| | | | | | | | |
|-----------------------------------|--|---|------------------|-------|--|--|------|
| 建築執照號碼： | 111 | ▼ | 中都建字第 | 00000 | 號 | 發照日期： | 📅 |
| *若建照資料錯誤，請向建照科反應。 | | | | | | | |
| 工地名稱： | 天眼衛星(111-00000) | | | | | | |
| *承造人(建照號碼) ex.XX營造(111-00001) | | | | | | | |
| 案件類型： | 一般工程 | | | ▼ | | 工程種類： | 土方工程 |
| 施工場所地點： | 台中市北屯區 | | | ▼ | | 文心路三段 | |
| 工地座標： | 216290.547817616 | | 2674320.62757308 | | 劃設工地圍籬 | | |
| 上傳附件： | 選擇檔案 未選擇任何檔案 📎 | | | | | 列印申報書及計畫書 | |
| *填寫完資料後，請用印務工務計畫書，並於蓋章後上傳附件方可送出申請 | | | | | | | |

蓋章後上傳附件

送出案件!!

臺中市政府都市發展局 營建騰餘土石方運送車行軌跡(GPS)資訊管理系統

車輛監控 群組路線查詢 報表中心 異常任務管理 申請案件管理 系統設定 營造業者(測試) 登出

申請案件

基本資料 劃設路線

回案件管理 暫存 **送出**

基本資料

建築執照號碼: 1 中 都 建 字 第 00000 號 發照日期: 申請日期:

*若建照資料錯誤, 請向建照科反應。

工地名稱: 天眼衛星(111-00000)
*承造人(建照號碼) ex.XX營造(111-00001)

案件類型: 一般工程 工程種類: 土方工程 其他請填寫 綁定編號:

施工場所地點: 台中市北屯區 文心路三段

工地座標: 216290.547 2674320.62 劃設工地圍籬

上傳附件: 選擇檔案 未選擇任何檔案 列印申報書及

*填寫完資料後請列印餘土處理計畫書, 並於蓋章後上傳附件方可送出申請

起造人

公司: 負責人: 身分證字號 (或營利事業統一編號):

點選送出按鈕後, 如有未填寫欄位, 系統將會反紅提醒

案件狀態欄



草案

如資料尚未填寫完成可以暫存檔案



暫存後可點選編輯，繼續填寫計畫書內容



如案件不需申請，可刪除案件，刪除後無法找回，點選前請三思

審核中

資料填寫完成後，送出案件

申請案件

基本資料 劃設路線

回案件管理 暫存 送出

草案 審核中 審核通過 退件

審核中

| 工地名稱 | 施工場所地點 | 工地負責人 | 工地負責人電話 | 建照號碼 | 功能 |
|-----------------|-------------|-------|---------|-----------|----|
| 天眼衛星(111-00000) | 台中市北屯區文心路三段 | qre | qer | 111-00000 | 檢視 |

審核中的案件可以查看內容

審核通過

審查通過後即可下載GPS審查表

草案
 審核中
 審核通過
 退件

| 綁定編號 | 工地名稱 | 施工場所地點 | 工地負責人 | 工地負責人電話 | 建照號碼 | 功能 |
|------------|-----------------|----------|-------|----------|------------|---|
| BB20220421 | 天眼測試(111-01216) | 台中市北屯區天眼 | 起造人 | 12345678 | 111-001216 | <input type="button" value="GPS審查表"/> <input type="button" value="檢視"/> <input type="button" value="車輛"/> <input type="button" value="路線"/> |

點選[車輛]，可新增綁定車輛。
規則同申請案件方式

退件 X

確認退件原因

☑ 草案 ⌚ 審核中 ✓ 審核通過 **🔄 退件**

🔄 退件

| 工地名稱 | 施工場所地點 | 工地負責人 | 工地負責人電話 | 建照號碼 | 退件原因 | 功能 |
|------|------------|-------|---------|----------|--------|--|
| 542 | 台中市和平區2345 | U | FU | 109-3415 | 沒有劃設路線 | 編輯 送出申請 刪除申請 |

繼續編輯

如不須更動可以直接再次送出

THANK YOU

系統客服人員 楊喬伊
天眼衛星科技股份有限公司 專案助理
04-24513012 分機 215



天眼衛星科技股份有限公司
SKYEYES GPS TECHNOLOGY CO., LTD.

